



 Suffrage Web

MA COMMUNE : DECOUPAGES

## INTRODUCTION :

Le découpage de votre commune vous est proposé dans suffrage web.

Il vous permet à partir d'une voie identifiée de définir :

- son découpage électoral,
- son découpage postal,
- son découpage géographique,

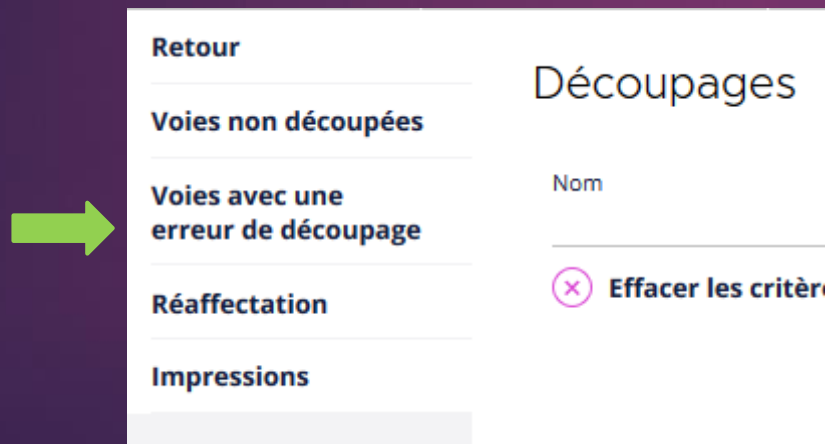
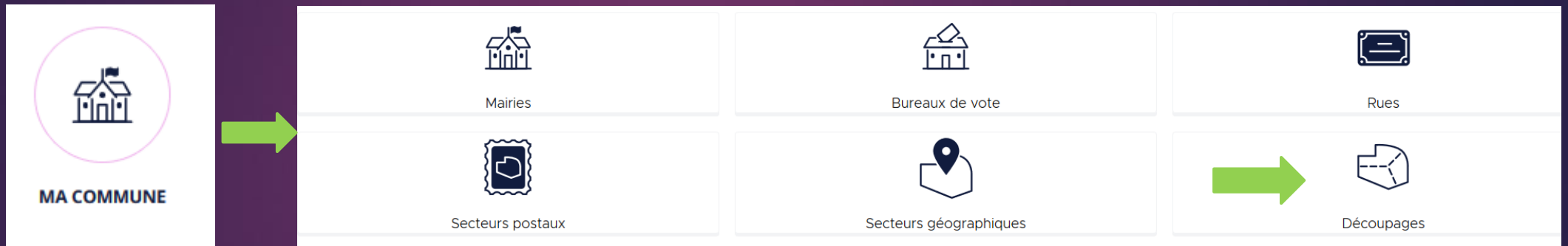
Ce menu « Découpages" permet également :

- de lister les voies non découpées,
- de lister les voies avec une erreur de découpage,
- la réaffectation des bureaux de vote,
- d'imprimer divers documents.

Ce découpage s'effectue à partir d'une voie identifiée et créée au préalable dans le menu "Rues".

# MON DÉCOUPAGE :

- Le menu "Découpages" du module "Ma commune" propose différentes actions :



## MON DÉCOUPAGE :

- Voies non découpées:
  - Ce menu permet de lister l'ensemble des voies non découpées.

**Voies non découpées**

**Voies avec une  
erreur de découpage**

**Réaffectation**



### Voies non découpées

Nom

Code

 Effacer les critères de recherche

Statut ▼▲

Code ▼▲

Nom ▼▲

Inactive

4589F

Rue Eugène Delacroix

# MON DÉCOUPAGE :

Voies non découpées:

- Cliquer sur la voie non découpée.
- Cliquer sur "Modifier" et renseigner les découpages.

**Retour**

**Modifier** ←

**Activer**

## Découpage

Rue : 0000193 - BATIPAUMES

▼ Découpages électoraux

⚠ Du 0 (exclu) au 99999 - Bureau de vote : Aucun

Découpages postaux

▼ Découpages géographiques

Du 0 (exclu) au 99999 - Secteur géographique : SECTI

## Découpage

Rue : 0000193 - BATIPAUMES

▼ Découpages électoraux

⚠ Du 0 - (exclu) au 99999 - (Parité : Aucune ) - Bureau de vote : - Champ requis

AJOUTER

▼ Découpages postaux

Du 0 - (exclu) au 99999 - (Parité : Aucune ) - Code postal : - Champ requis

AJOUTER

▼ Découpages géographiques

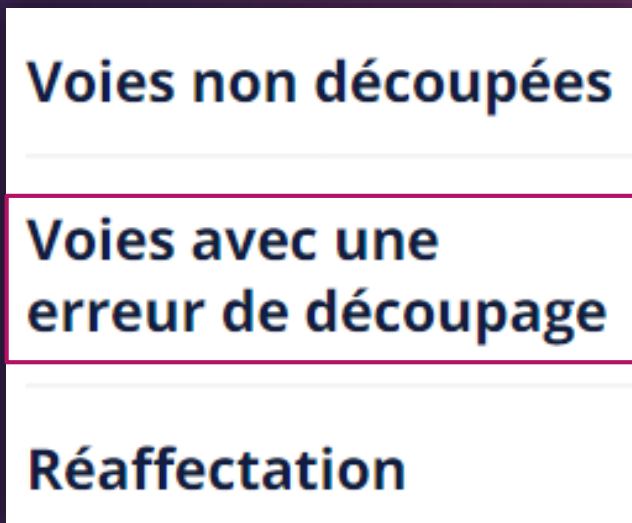
Du 0 - (exclu) au 99999 - (Parité : Aucune ) - Secteur géographique : SECTEUR GEOGRAPHIQUE 001 (1)

AJOUTER

ANNULER SAUVEGARDER

## MON DÉCOUPAGE :

- Voies avec une erreur de découpage :
  - Ce menu permet de lister l'ensemble des voies avec une erreur de découpage.



Voies avec une erreur de découpage

Nom	Code	
 Effacer les critères de recherche		
Statut ▼▲	Code ▼▲	Nom ▼▲
Active	4589F	Rue Eugène Delacroix

# MON DÉCOUPAGE :

- Voies non découpées:
  - Cliquer sur la voie comportant des erreurs.
  - Cliquer sur "Modifier" et corriger le découpage erroné. Dans l'exemple ci-dessous, il a chevauchement des numéros de voie sur 2 bureaux de vote.

**Rue :** 4589F - Rue Eugène Delacroix

▼ Découpages électoraux

⚠ Du 500 (exclu) au 1000 (Paire) - Bureau de vote : Ecole (002) ←

⚠ Du 0 (exclu) au 1000 (Paire) - Bureau de vote : Mairie (001) ←

▼ Découpages postaux

Du 0 (exclu) au 99999 - Code postal : 44800 (Saint-Herblain)

▼ Découpages géographiques

Du 0 (exclu) au 99999 - Secteur géographique : Saint-Herblain (002)

## MON DÉCOUPAGE :

- Réaffectation :
  - Le menu "Réaffectation" permet de réaffecter les électeurs sur d'autres bureaux de vote.
  - Cliquer à gauche sur "Réaffectation".
  - Visualiser les changements dans le tableau.
  - Cliquer sur "Appliquer" pour accepter la réaffectation des électeurs

**Voies non découpées**

**Voies avec une  
erreur de découpage**

**Réaffectation**



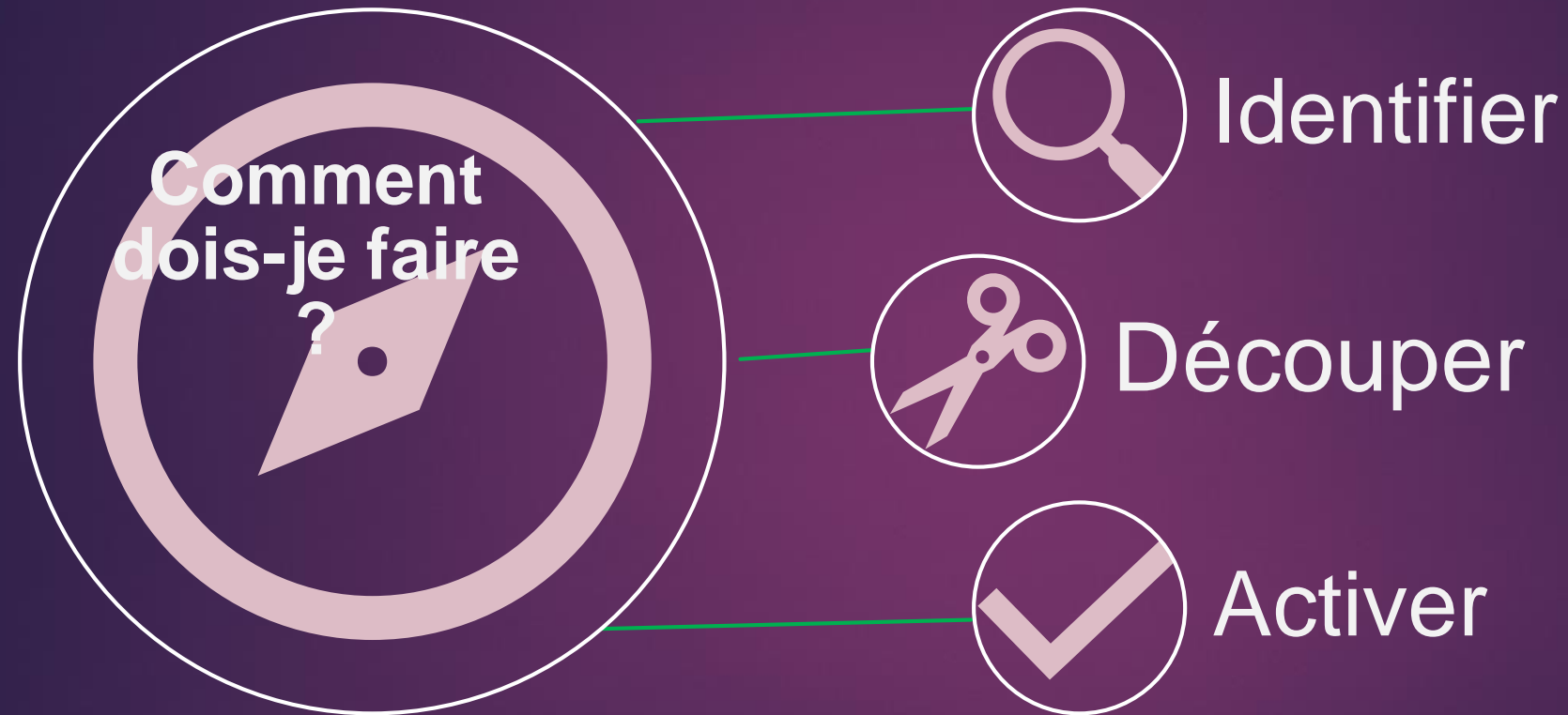
### Réaffectation

Code	Nom	Nombre d'électeurs avant réaffectation	Nombre d'électeurs après réaffectation	Nombre d'électeurs en plus	Nombre d'électeurs en moins
001	Mairie	1421	1421	0	0
002	Ecole	1753	1739	0	14
003	Gymnase	1597	1599	2	0
004	piscine	5	17	14	2
005	Salle des fêtes	0	0	0	0

APPLIQUER



# FONCTIONNEMENT : COMMENT DECOUPER UNE VOIE



# FONCTIONNEMENT : J'IDENTIFIE MA VOIE

- A partir du menu "Rues" rechercher la voie souhaitée.
- Vérifier la présence de cette voie, sinon ajouter la nouvelle voie.



## Identifier

10



Exemple : La voie ci-dessous "Eugène DELACROIX" n'est pas présente dans la liste.

Rues

Nom  Code

Affichage de 0 sur 0, afficher 25 par page

Statut	Code	Nom	Mot clé
----- Aucune voie présente -----			

Précédent  Suivant

# FONCTIONNEMENT : J'IDENTIFIE MA VOIE



## Identifier

11

- Cliquer sur "Ajouter une rue".
- Vérifier la présence de cette voie, sinon ajouter la nouvelle voie.

Accueil > Ma commune > Rues

Retour

**Ajouter une rue**

Rues

Nom  
Eugène Delacroix

Effacer les critères de recherche

- Renseigner les différents champs obligatoires : le code correspond à un numéro de rue unique, le nom complet de la rue, et le mot clé servant à rechercher la rue dans le bouton "Électeurs".
- Sauvegarder votre saisie.

Ma commune > Rues > Ajout d'une rue

Rue

Code\* : 000001

Nom\* : Rue Eugène DELACROIX

Mot clé\* : DELACROIX

ANNULER SAUVEGARDER

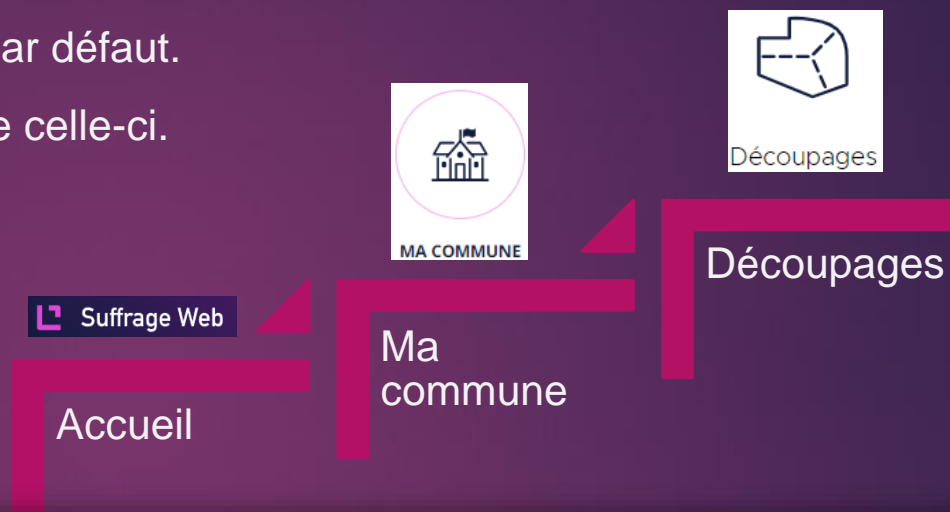
# FONCTIONNEMENT : JE DECOUPE MA VOIE



## Découper

12

- A partir du menu "Découpages", rechercher la voie souhaitée.
- Les voies nouvellement créées sont inactives par défaut.
- Le découpage de la voie permet l'activation de celle-ci.



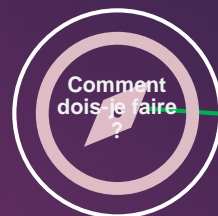
### Découpages

Nom **delacroix** Code

Affichage de 1 sur 1, afficher 25 par page

Statut ▼▲	Code ▼▲	Nom ▼▲	Mot clé ▼▲
Inactive	4589F	rue Eugène Delacroix	DELACROIX

# FONCTIONNEMENT : JE DECOUPE MA VOIE



## Découper

13

- Cliquer sur la voie sélectionnée.
- Sélectionner "Modifier" dans le menu à gauche de votre affichage. Ce menu permet le découpage de la voie.

Retour

**Modifier** ←

Activer

### Découpage

Rue : 4589F - rue Eugène Delacroix

- ▼ Découpages électoraux
  - ⚠ Du 0 (exclu) au 99999 - Bureau de vote : Aucun
- ▼ Découpages postaux
  - ⚠ Du 0 (exclu) au 99999 - Code postal : Aucun
- ▼ Découpages géographiques
  - ⚠ Du 0 (exclu) au 99999 - Secteur géographique : Aucun



### RENSEIGNER LES DIFFÉRENTS CHAMPS :

- Découpages électoraux :
  - Numéro de voie et complément de voie,
  - Parité (paire – impaire),
  - Bureau de vote.
- Découpages postaux :
  - Numéro de voie et complément de voie,
  - Parité (paire – impaire),
  - Code postal.
- Découpages géographiques :
  - Numéro de voie et complément de voie,
  - Parité (paire – impaire),
  - Code postal.

# FONCTIONNEMENT : JE DECOUPE MA VOIE

15



## Découper

### Découpage

Rue : 4589F - rue Eugène Delacroix

#### ▼ Découpages électoraux

Du  -  (exclu) au  -  (Parité :  ) - Bureau de vote :

Du  -  (exclu) au  -  (Parité :  ) - Bureau de vote :

SUPPRIMER

AJOUTER

#### ▼ Découpages postaux

Du  -  (exclu) au  -  (Parité :  ) - Code postal :

AJOUTER

#### ▼ Découpages géographiques

Du  -  (exclu) au  -  (Parité :  ) - Secteur géographique :

AJOUTER

ANNULER

SAUVEGARDER

Sauvegardez les éléments renseignés.

# FONCTIONNEMENT : J'ACTIVE MA VOIE



Activer

16

- Cliquer sur le menu "Activer".

The screenshot shows a web interface for managing a street's administrative divisions. The breadcrumb trail at the top reads: Accueil > Ma commune > Découpages > Découpage détails. On the right, there is a link for 'Assistance et support'. The main content area is titled 'Découpage' and shows the street address 'Rue : 4589F - rue Eugène Delacroix'. Below this, there are three expandable sections:

- Découpages électoraux**
  - Du 0 (exclu) au 1000 (Paire) - Bureau de vote : Mairie (001)
  - Du 1000 (exclu) au 1000 (Impaire) - Bureau de vote : Ecole (002)
- Découpages postaux**
  - Du 0 (exclu) au 1000 - Code postal : 44800 (Saint-Herblain)
- Découpages géographiques**
  - Du 0 (exclu) au 1000 - Secteur géographique : Saint-Herblain (002)

On the left side, there is a vertical menu with three options: 'Retour', 'Modifier', and 'Activer'. A green arrow points to the 'Activer' button. At the bottom left of the page, there are links for 'Nouveautés', 'Mentions légales', and 'Logitud.fr'.



# FONCTIONNEMENT : J'ACTIVE MA VOIE



Activer

17

- Confirmer l'activation de la voie.

